

MOVIMENTAÇÃO DE TERRA – SUBLEITO

Estaca	Área de Corte (m²)	Área de Aterro (m²)	Volume de Corte (m3)	Volume de Aterro (m3)	Volum. Corte Acum. (m3)	Volum Aterro Acum. (m3)	Volume Líquido (m3)
0+0,41	0,81	1,25	0,00	0,00	0,00	0,00	0,00
0+1,12	2,79	2,10	1,29	1,20	1,29	1,20	0,09
0+3,57	5,12	2,00	9,68	5,02	10,96	6,22	4,75
1+0,00	5,12	0,10	84,10	17,29	95,07	23,51	71,56
2+0,00	3,47	0,37	85,84	4,73	180,91	28,24	152,67
3+0,00	3,28	0,19	67,49	5,63	248,40	33,87	214,53
4+0,00	3,37	0,48	66,51	6,71	314,90	40,58	274,32
5+0,00	2,65	0,78	60,22	12,36	375,13	52,94	322,18
5+12,70	4,64	0,71	40,31	9,33	421,44	62,27	359,16

VOLUME DE CBUQ DO EIXO EIXO- RUA BEN. EZIDIA CORREA KONG - TRECHO 2

ESTACA	ÁREA (m²)	VOLUME (m³)	VOLUME ACUMULADO (m³)
0+0,41	0,34	0,00	0,00
0+1,12	0,75	0,39	0,39
0+3,57	0,49	1,52	1,90
1+0,00	0,45	7,74	9,65
2+0,00	0,45	9,00	18,65
3+0,00	0,45	9,00	27,65
4+0,00	0,45	9,00	36,65
5+0,00	0,45	9,00	45,65
5+12,70	0,45	5,72	51,36

VOLUME DE MEIO FIO DO EIXO EIXO- RUA BEN. EZIDIA CORREA KONG - TRECHO 2

ESTACA	ÁREA (m²)	VOLUME (m³)	VOLUME ACUMULADO (m³)
0+0,41	0,00	0,00	0,00
0+1,12	0,05	0,02	0,02
0+3,57	0,07	0,15	0,16
1+0,00	0,07	1,15	1,32
2+0,00	0,07	1,34	2,65
3+0,00	0,07	1,34	3,99
4+0,00	0,07	1,34	5,33
5+0,00	0,07	1,34	6,66
5+12,70	0,07	0,85	7,51

VOLUME DE PASSEIO CONCRETO DO EIXO EIXO- RUA BEN. EZIDIA CORREA KONG - TRECHO 2

ESTACA	ÁREA (m²)	VOLUME (m³)	VOLUME ACUMULADO (m³)
0+0,41	0,00	0,00	0,00
0+1,12	0,07	0,02	0,02
0+3,57	0,08	0,18	0,21
1+0,00	0,07	1,27	1,48
2+0,00	0,07	1,44	2,92
3+0,00	0,07	1,44	4,36
4+0,00	0,07	1,44	5,80
5+0,00	0,07	1,44	7,24
5+12,70	0,07	0,91	8,16













SEÇÕES 1:250

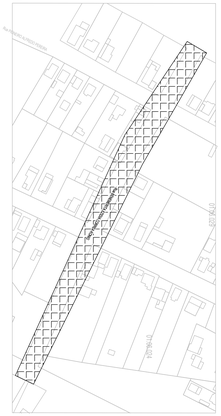

LEGENDA PAVIMENTAÇÃO

- PASSEIO COM LASTRO DE BRITA
- PAVIMENTAÇÃO EM CBUQ À EXECUTAR
- VIA NÃO PAVIMENTADA
- PAVIMENTAÇÃO EM CBUQ EXISTENTE
- PAVIMENTAÇÃO EM BLOCO DE CONCRETO INTERTRAVADO EXISTENTE
- MEIO FIO A IMPLANTAR
- ALINHAMENTO PREDIAL
- ÁREA DE CORTE
- ÁREA DE ATERRO
- AREA SEM INTERVENÇÃO

LEGENDA SINALIZAÇÃO

- PLACA DE VELOCIDADE MÁXIMA PERMITIDA R-19
- PLACA DE SIGA EM FRENTE R-26
- PLACA DE SENTIDO DUPLO R-28
- PLACA DE PARADA OBRIGATÓRIA R-1
- PLACA DE PASSAGEM SINALIZADA DE PEDESTRE A-32b
- PLACA DE ESTREITAMENTO DE VIA AO CENTRO A-21a
- PLACA INFORMATIVA DE LOGRADOURO (60x30cm)
- INDICAÇÃO DE POSTE EXISTENTE

OBRA:
PROJETO DE PAVIMENTAÇÃO, DRENAGEM E SINALIZAÇÃO DA RUA BENEMÉRITA EZIDIA KONIG, MAFRA/SC

PROPRIETÁRIO:
PREFEITURA MUNICIPAL DE MAFRA

CPF / CNPJ
83.102.509/0001-72

ENDEREÇO
AVENIDA PREF. FREDERICO HEYSE, 1386

CIDADE
MAFRA

ESTADO
SC

TELEFONE
(47) 3641-4000

PREFEITURA MUNICIPAL DE MAFRA
83.102.509/0001-72

PROJETO DE PAVIMENTAÇÃO
RUA BENEMÉRITA EZIDIA KONIG, MAFRA/SC

CONTEÚDO
PROJETO GEOMÉTRICO
PROJETO DE SINALIZAÇÃO
TABELA MOVIMENTAÇÃO DE TERRA

LEVANTAMENTO TOPOGRÁFICO
Eng. Antonio Carlos Kuhl Jr., Sobrenteg
Eng. Rodrigo Correia e Fabricio Jesuszeski

DESENHO
AMPLIAHORTE

RESPONSÁVEL TÉCNICO

RESPONSÁVEL TÉCNICO

ART

ESCALA
INDICADA

DATA
SET/2025

PRANCHA
01/02

FOLHA A0